

CARTOGRAFIA ACTUALIZAREA 10 1985 DP

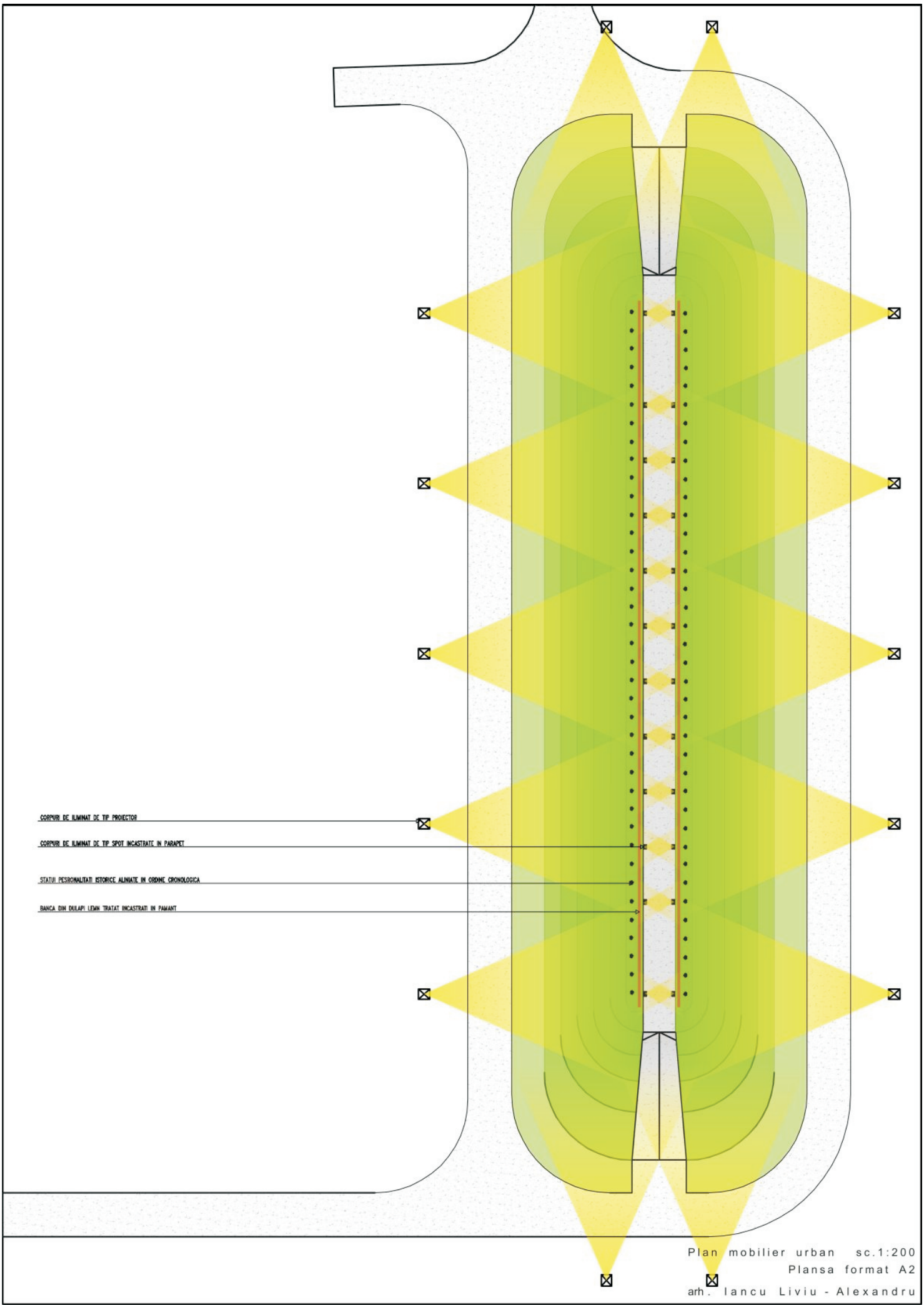
Parcul istoric "Dinaștia valorilor românești"

"VALUL DE PĂMÂNT" - sistemul defensiv arhaic ce a făcut posibilă formarea poporului român pe teritoriul de astăzi.

Utilizat încă din cele mai vechi timpuri pentru apărarea Daciei, este perpetuat ca sistem defensiv în epoca romanizării și își menține rolul strategic până în evul mediu în toate regiunile țării.


"VALUL DE PĂMÂNT" este manifestul proiectului propus, fiind suportul fizic și simbolic al ansamblului statuar reprezentând personajele marcante ale istoriei poporului român.

Plan general sc. 1:500
 Plansa format A3
 arh. Iancu Liviu - Alexandru



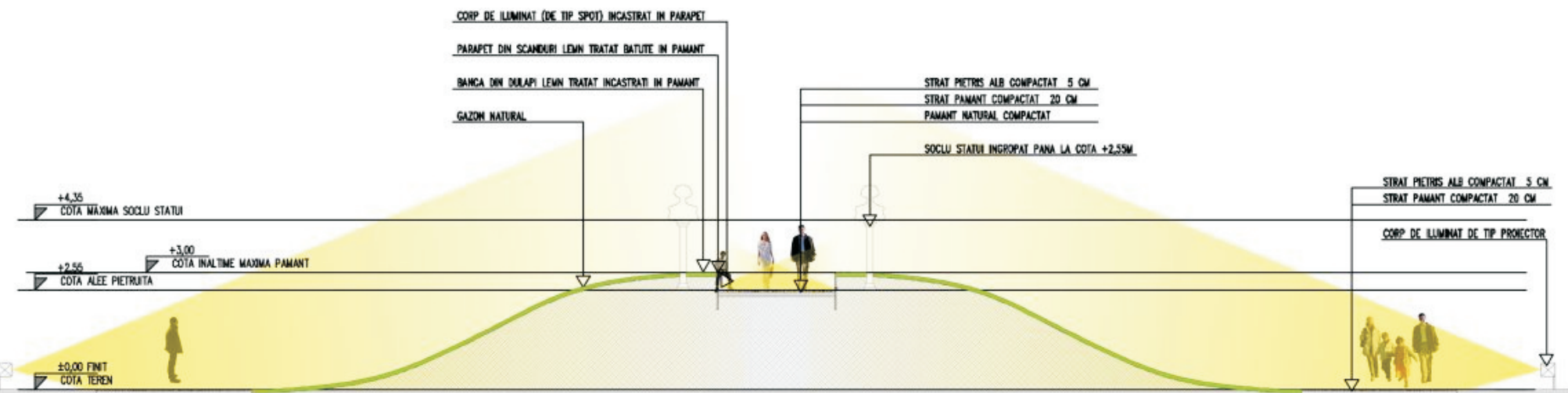
- CORPURI DE ILUMINAT DE TIP PROIECTOR
- CORPURI DE ILUMINAT DE TIP SPOT INCASTRATE IN PARAPET
- STATUII PERSONALITATI ISTORICE ALINATE IN ORDINE CRONOLOGICA
- BANCA DIN DALAPI LEHN TRATAT INCASTRATE IN PAMANT

Plan mobilier urban sc.1:200
Plansa format A2
arh. Iancu Liviu - Alexandru



ALU DIN PIETRIS SPALAT ALB COMPACTAT, STRAT 5CM

GAZON NATURAL - RULOURI DE GAZON ASEZATE PE PANTA



Sectiune transversala Est-Vest sc. 1 : 100
 Plansa format A3
 arh. Iancu Liviu - Alexandru



PERSPECTIVA SUD
Plansa format A3
arh. Iancu Liviu - Alexandru



PERSPECTIVA NORD
Plansa format A3
arh. Iancu Liviu - Alexandru